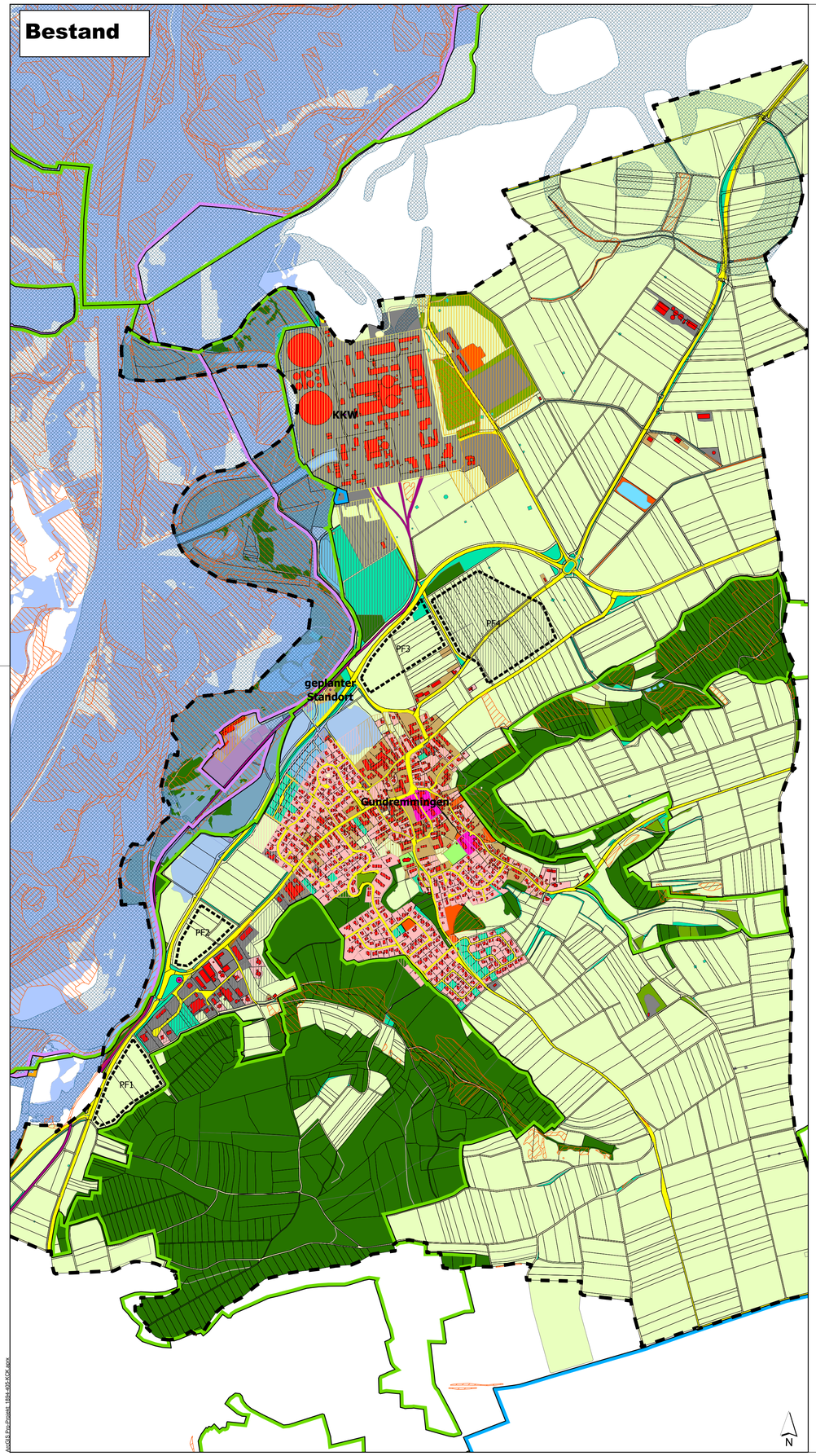

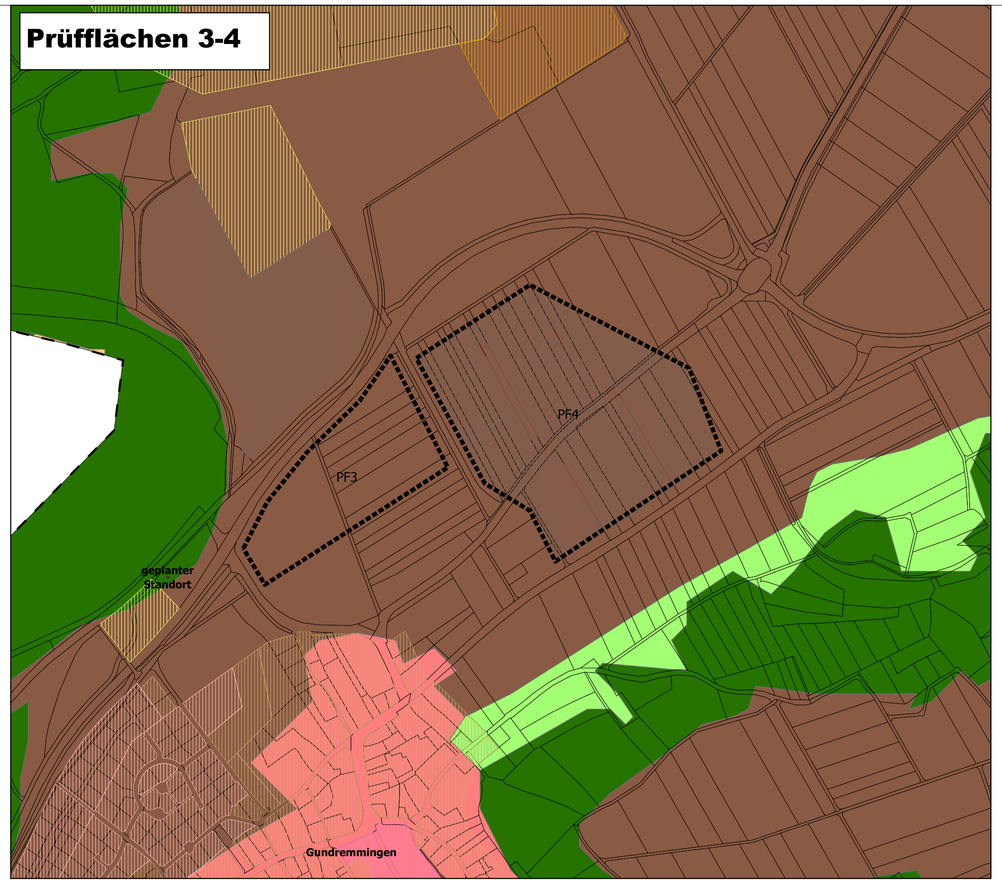

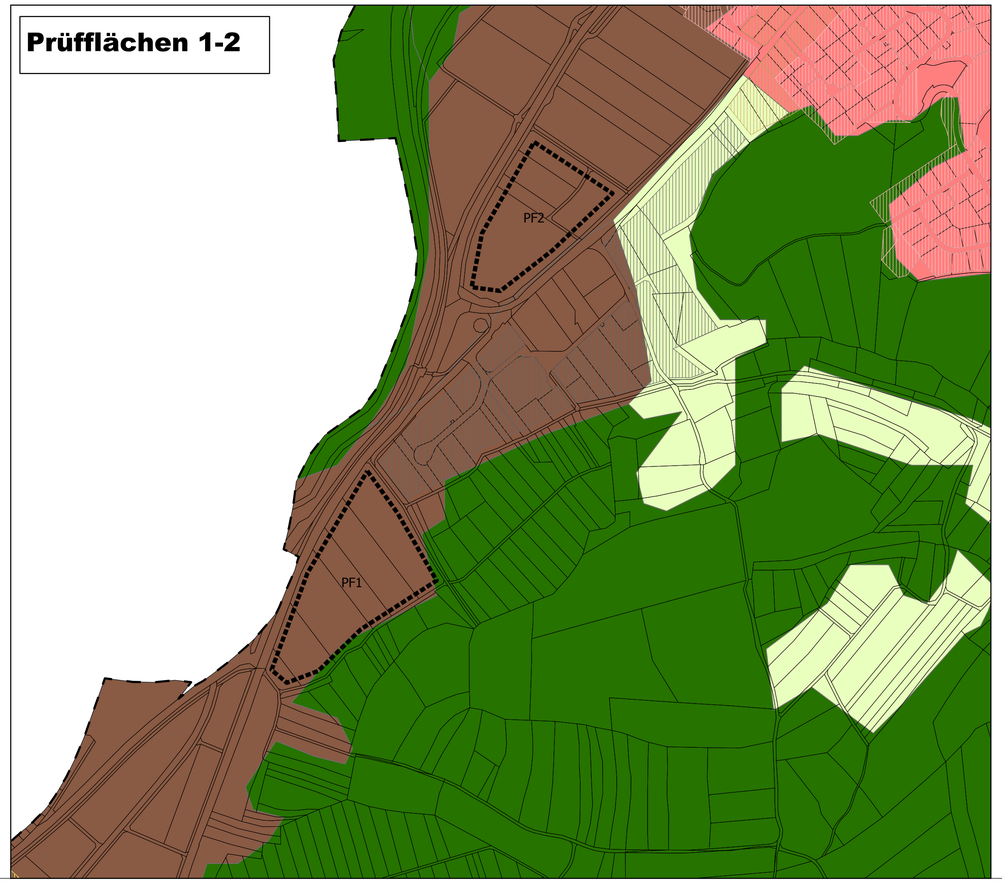

Bestand

- Gemeindegrenze
- Flurstücksgrenze

Bauflächen gem. FNP

- Wohnbaufläche
- Gemischte Baufläche
- Gewerbliche Baufläche
- Ver-/ Entsorgung
- Sonderbaufläche
- Gemeinbedarf

ALKIS - Tatsächliche Nutzung

- Wohnbaufläche
- Gemischte Nutzung
- Industrie/ Gewerbe
- Besondere funktionale Prägung
- Sport/ Freizeit/ Erholung
- Friedhof
- Straßenverkehr
- Weg/ Platz
- Bahnverkehr
- Gewässer
- Landwirtschaft
- Wald
- Gehölz/ Hecke
- Unland/Vegetationslose Fläche
- Gebäude/ Bauwerk

Schutzgebiete

- Trinkwasserschutzgebiet
- Landschaftsschutzgebiet
- Natura 2000 - SPA-Gebiet
- Natura 2000 - FFH-Gebiet
- Biotop nach amtl. Biotopkartierung (Wald)
- Biotop nach amtl. Biotopkartierung (Flachland)
- Hochwassergefahrenfläche HQ 100
- Amtlich festgesetztes Überschwemmungsgebiet

Prüfflächen

- Prüfflächen

Landwirtschaftliche Standortkartierung

- Ortsbereich
- Wald
- Grünland: Frischwiesen und Weiden
- bedingt ackerfähige Grünlandstandorte
- Standorte, die intensiven und vielseitigen Ackerbau ermöglichen, deren Boden und Klima aber keine anspruchsvolle Ackernutzung gestatten
- Standorte, die anspruchsvollen, intensiven und vielseitigen Ackerbau gestatten und hohe Erträge gewährleisten

Datengrundlage:
- Bayerische Vermessungsverwaltung, www.geodaten.bayern.de
- Bayerisches Landesamt für Umwelt, www.lfu.bayern.de
- Bayerisches Landesanstalten für Bodenkultur und Pflanzenbau sowie für Betriebswirtschaft und Agrarstruktur

Lagesystem:
Gauß-Krüger - Koordinaten 4. Meridianstreifen
Höhenbezugssystem:
DHHN2016

INDEX	ÄNDERUNG ALTERNATION	BEARBEITER PRINCIPAL	GEZEICHNET DRAWN BY	GEPRÜFT CHECKED BY	DATUM DATE
D					
C					
B					
A					

AUFTRAGGEBER:
ORDERED BY:

Gemeinde Gundremmingen

PROJEKT TITEL:
PROJECT TITLE:

Bauleitplanung
"Gewerbegebiet ehem. Kläranlage"

PLANBEZEICHNUNG:
DRAWING TITLE:

Standortalternativenprüfung
Bestand | Prüfflächen

PROJEKT NR.:
PROJECT NO.: 1894-405-KCK

MASSTAB:
SCALE: 1:10.000 | 1:5.000

KLING CONSULT
PLANUNGS- UND INGENIEUR-GESELLSCHAFT FÜR BAUWESEN MBH
BAUGRUNDINSTITUT NACH DIN 1054
Burgauer Str. 30 / 86381 Krumbach / Tel.: 0 82 82 / 9 94 - 0
Fax: 0 82 82 / 9 94 - 110 / KC@klingconsult.de / www.klingconsult.de

BEARBEITER:
PRINCIPAL: SIG

DATUM:
DATE:

GEZEICHNET:
DRAWN BY: SIG

22.05.2019

GEPRÜFT:
CHECKED BY:

ZEICHNUNG NR.:
DRAWING NO.:

ArcGIS Exportdatum: 18.04.2019 KCK.aprx